

MODULARIO  
F. rig. rend. 487



MINISTERO DELLE FINANZE  
DIPARTIMENTO DEL TERRITORIO  
**CATASTO EDILIZIO URBANO** (RDL 13-4-1939, n. 652)

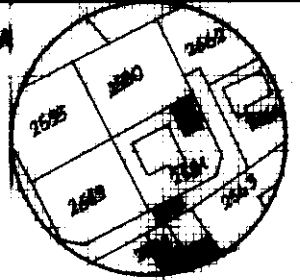
MOD. BN (CEU)

LIRE  
200

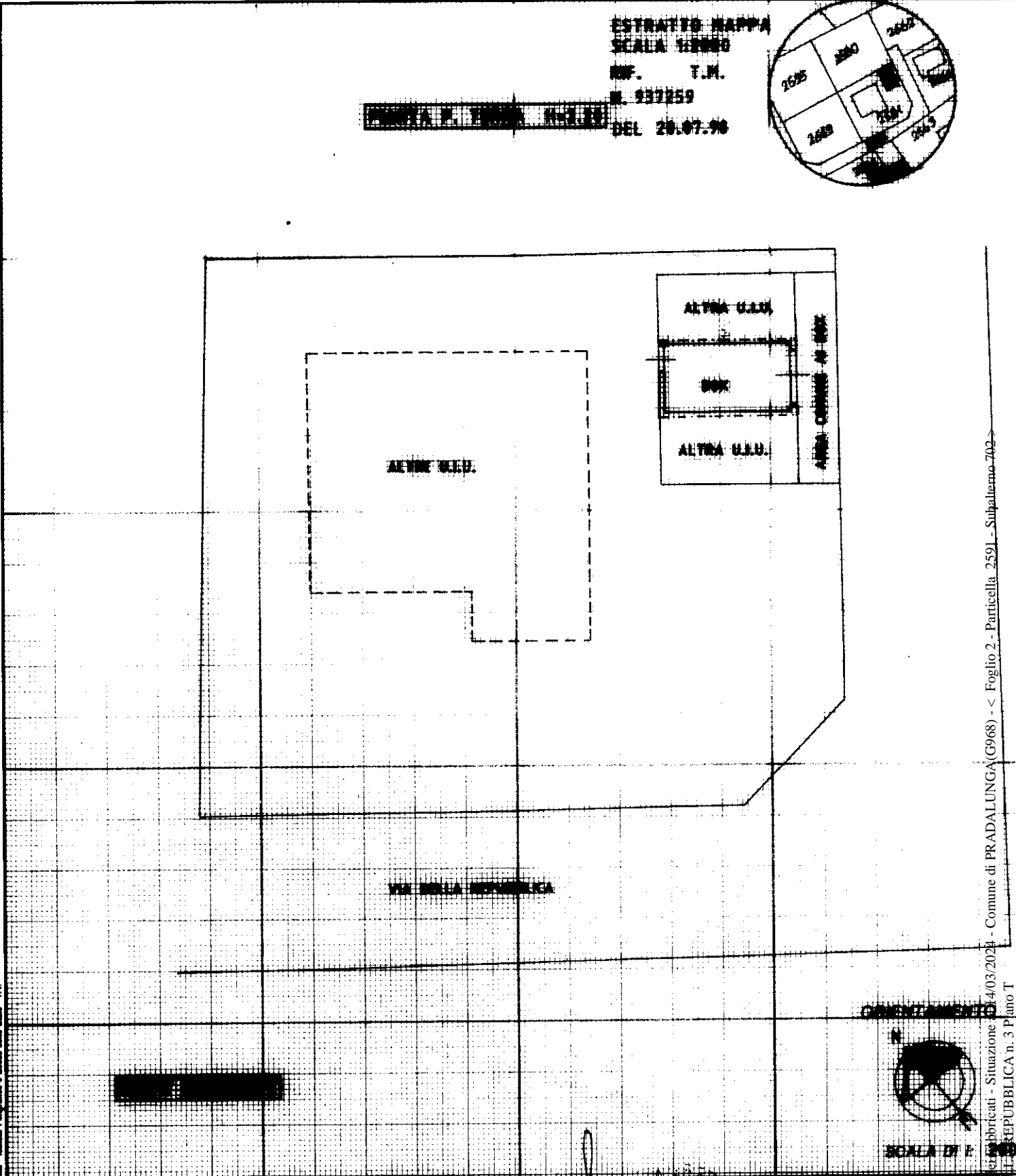
\* Scala originale non disponibile. \*

Planimetria di u.i.u. in Comune di... **PRADALUNGA** ..... via **DELLA REPUBBLICA** ..... civ. .... **3**

ESTRATTO MAPPA  
SCALA 1:10000  
INF. T.M.  
N. 937259  
DEL 20.07.98



**PRADALUNGA**

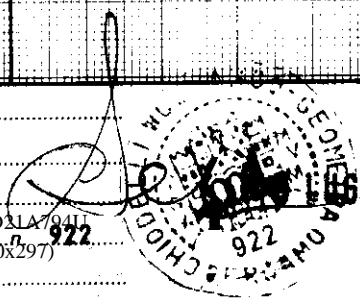


Numero - Istituto Poligrafico e Zecca dello Stato - P.V.

Catasto per i fabbricati - Situazione al 4/03/2024 - Comune di PRADALUNGA (G968) - < Foglio 2 - Particella 2591 - Subparticella 702 - VIA DELLA REPUBBLICA n. 3 Piano T

Dichiarazione di N.C.   
Denuncia di variazione   
Ultima planimetria in atti  
**Identificativi catastali**  
Data presentazione: 25/07/1998 - Data: 14/03/2024 - n. T351588 - Richiedente: TRCPTR77D21A794U  
Totale schede: **2591** Formato di acquisizione: A4 (210x297) n. **2591** sub. **702**

Compilata dal **GEOMETRA**  
(Titolo, cognome e nome)  
**CHIODELLI WOLFANSO**  
Iscritto all'albo dei **GEOMETRI**  
della provincia di **BERGAMO** n. **922**  
data **30.06.98** Firma



RISERVATO ALL'UFFICIO  
1998 D 737