

MODULARIO  
F. rig. rend. 487



MINISTERO DELLE FINANZE  
DIPARTIMENTO DEL TERRITORIO  
**CATASTO EDILIZIO URBANO** (RDL 13-4-1939, n. 652)

MOD. BN (CEU)

LIRE  
200

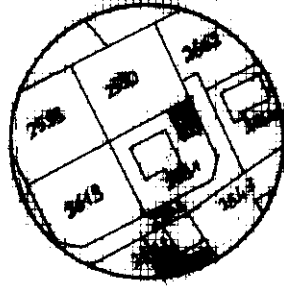
\* Scala originale non disponibile. \*

Planimetria di u.i.u. in Comune di...**PRADALUNGA**..... via ...**DELLA REPUBBLICA**..... civ.....**3**.....

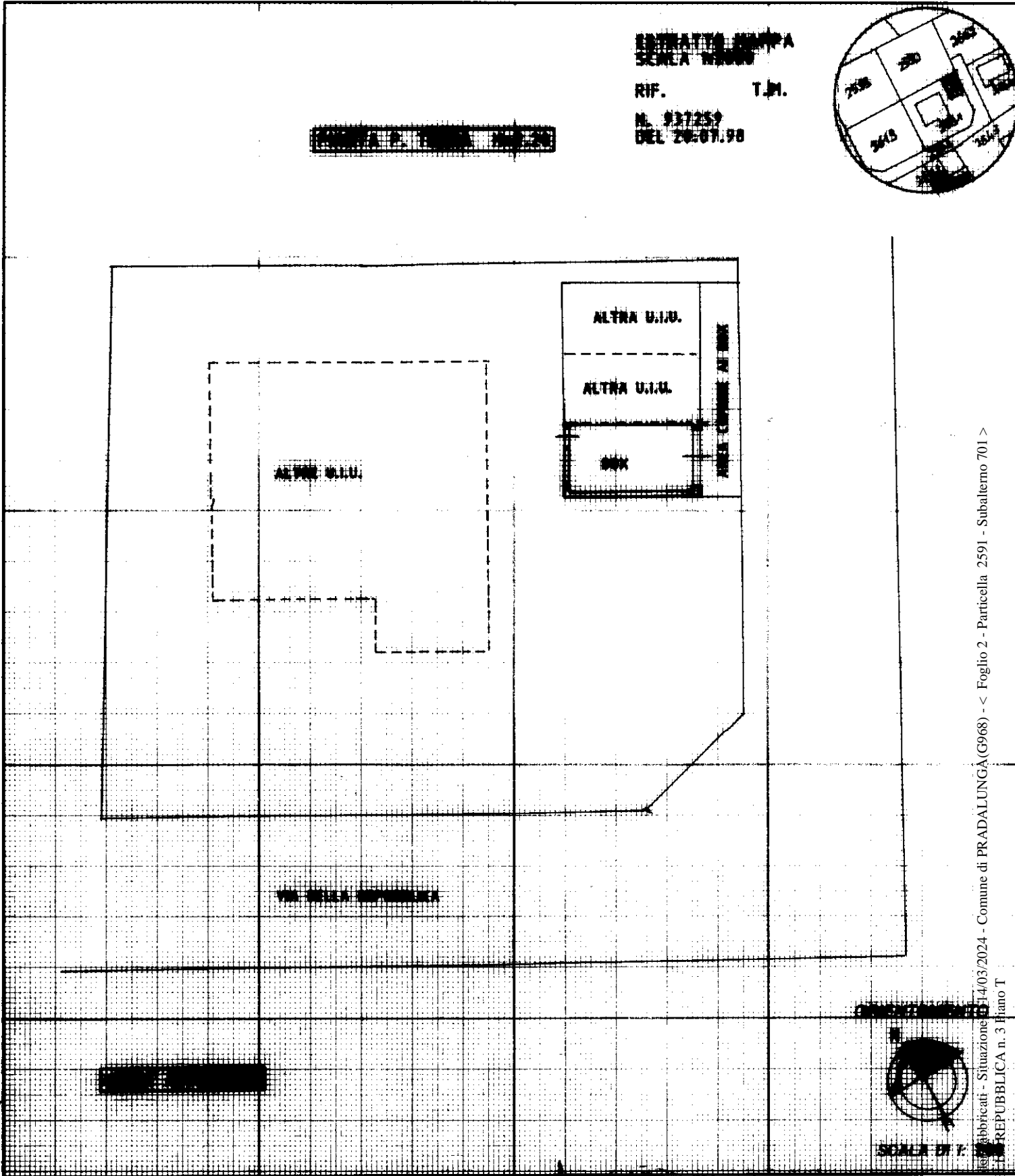
ESSESTATO MAPPA  
SCALA 1:1000

RIF. T.M.

N. 937259  
DEL 20-07-98



**DELLA REPUBBLICA**



Intervento Poligrafico e Stampa dello Stato - P.V.

Catasto per abbiccati - Situazione di 14/03/2024 - Comune di PRADALUNGA (G968) - < Foglio 2 - Particella 2591 - Subalterno 701 >  
VIA DELLA REPUBBLICA n. 3 piano T


Dichiarazione di N.C.   
Denuncia di variazione

Compilata dal **GEOMETRA**  
(Titolo, cognome e nome)  
**CHIODELLI WOLFANGO**

RISERVATO ALL'UFFICIO

Identificativi catastali

Iscritto all'albo dei **GEOMETRI**  
della provincia di **BERGAMO**



1998 D 6737

Ultima planimetria in atti

Data presentazione: 25/07/1998 - Data: 14/03/2024 - n. T351587 - Richiedente: TRCPTR77D21A794U  
Totale schede: 1 Formato di archiviazione: A4 (210x297) - Formato stampa hemesto: A4 (210x297)

data **30.06.98** Firma .....