

**Agenzia del Territorio
CATASTO FABBRICATI
Ufficio Provinciale di
Bergamo**

Dichiarazione protocollo n. BG0182568 del 13/07/2012

Planimetria di u.i.u. in Comune di Nembro

Piazza Umberto I

civ. 2

Identificativi Catastali:

Sezione:

Foglio: 19

Particella: 3971

Subalterno: 703

Compilata da:

Barcella Vanessa

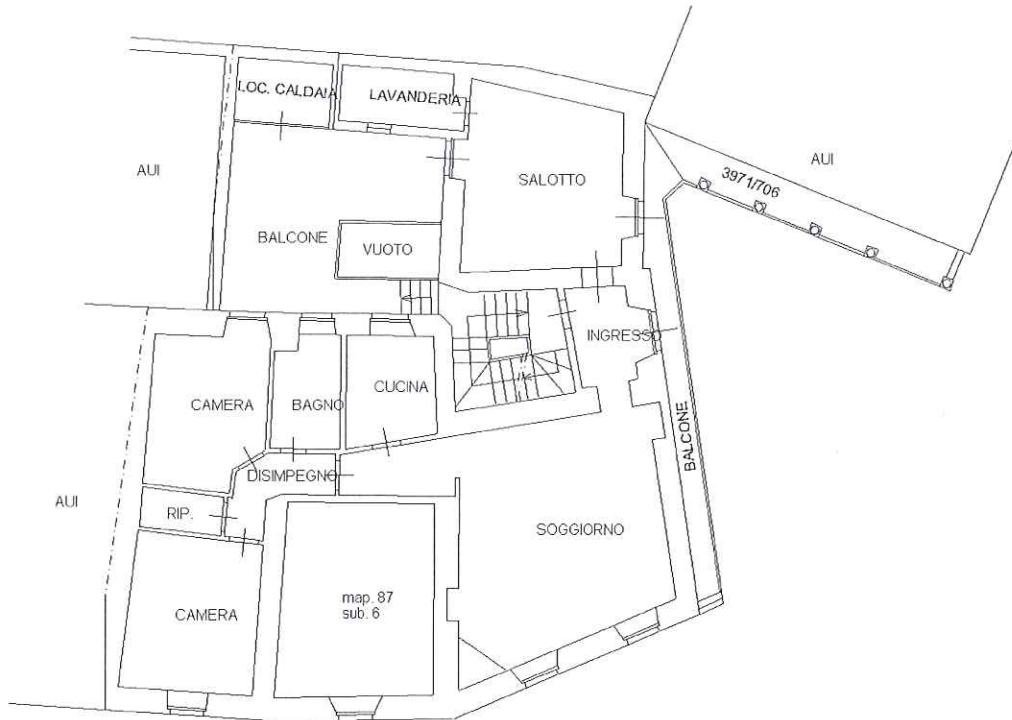
Iscritto all'albo:
Geometri

Prov. Bergamo

N. 3216

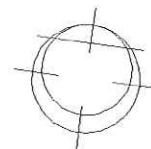
Scheda n. 1

Scala 1:200



PIAZZA UMBERTO I

**Piano primo
H=ml. 2,70**



Catasto dei Fabbricati - Situazione al 11/03/2024 - Comune di NEMBRO(F864) - < Foglio 19 - Particella 3971 - Subalterno 703 > - Uiu graffiata
PIAZZA UMBERTO I n. 2 Piano I

Ultima planimetria in atti

Data: 11/03/2024 - n. T200067 - Richiedente: TRCPTR77D21A794U

Totale schede: 1 - Formato di acquisizione: A4(210x297) - Formato stampa richiesto: A4(210x297)

**Agenzia del Territorio
CATASTO FABBRICATI
Ufficio Provinciale di
Bergamo**

Dichiarazione protocollo n. BG0182568 del 13/07/2012

Planimetria di u.i.u. in Comune di Nembro

Piazza Umberto I

civ. 2

Identificativi Catastali:

Sezione:

Foglio: 19

Particella: 3971

Subalterno: 705

Compilata da:

Barcella Vanessa

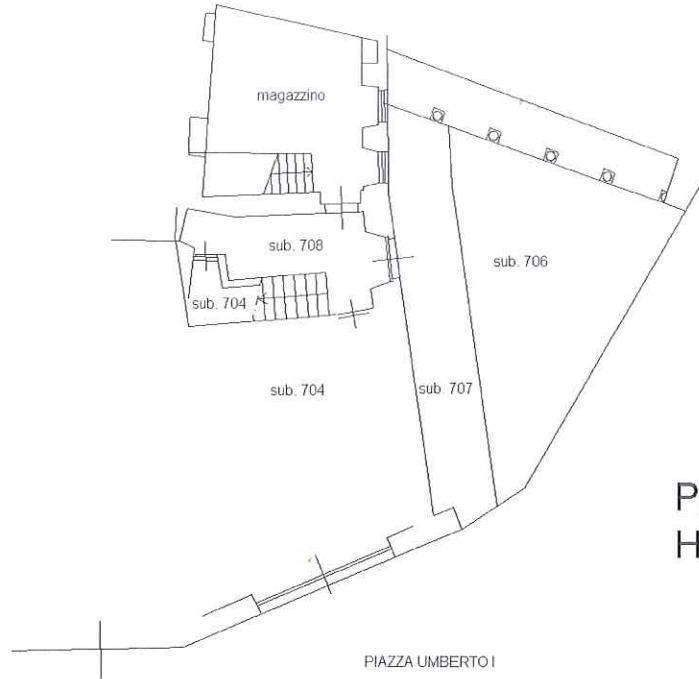
Iscritto all'albo:
Geometri

Prov. Bergamo

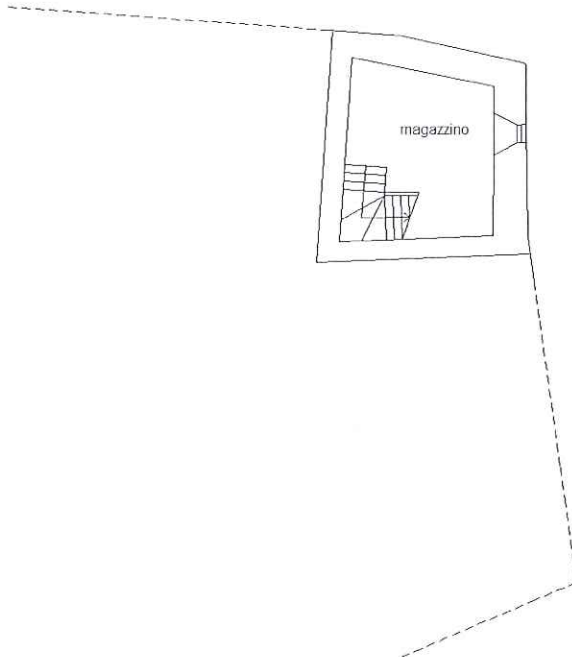
N. 3216

Scheda n. 1

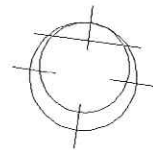
Scala 1:200



**Piano terra
H=ml. 3,28**



**Piano interrato
H=ml. 2,70**



Ultima planimetria in atti

Data: 11/03/2024 - n. T200068 - Richiedente: TRCPTR77D21A794U

Totale schede: 1 - Formato di acquisizione: A4(210x297) - Formato stampa richiesto: A4(210x297)