

**Agenzia del Territorio  
CATASTO FABBRICATI  
Ufficio Provinciale di  
Bergamo**

Dichiarazione protocollo n. BG0013423 del 16/01/2009

Planimetria di u.i.u. in Comune di Bagnatica

Via Cassinone

civ. SN

Identificativi Catastali:

Sezione:  
Foglio: 4  
Particella: 4216  
Subalterno: 10

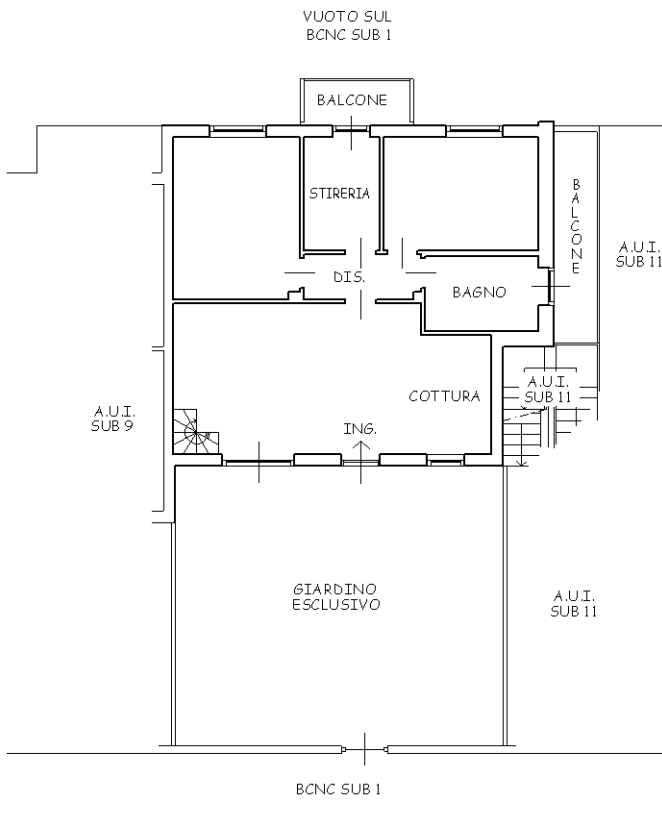
Compilata da:  
Lorenzi Ermanno

Iscritto all'albo:  
Architetti

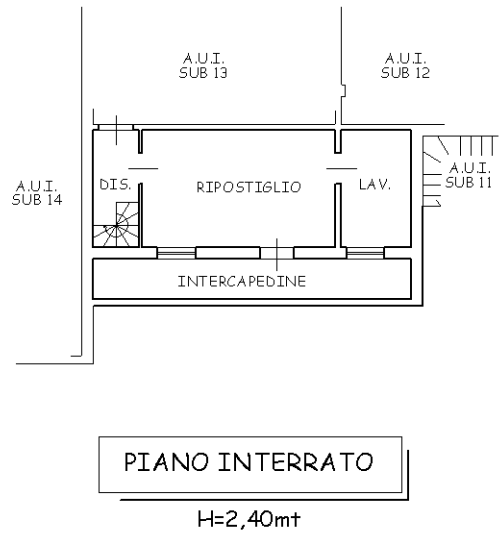
Prov. Bergamo

N. 675

Scheda n. 1      Scala 1:200

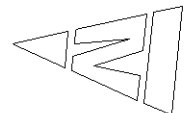


**PIANO TERRA**  
H=2,70mt



**PIANO INTERRATO**  
H=2,40mt

Catasto dei Fabbricati - Situazione al 05/04/2023 - Comune di BAGNATICA(A557) - < Foglio 9 - Particella 4216 - Subalterno 10 >  
VIA CASSINONE n. SN Piano SI-T



Ultima planimetria in atti